COMUNE DI AFRAGOLA
Città Metropolitana di Napoli

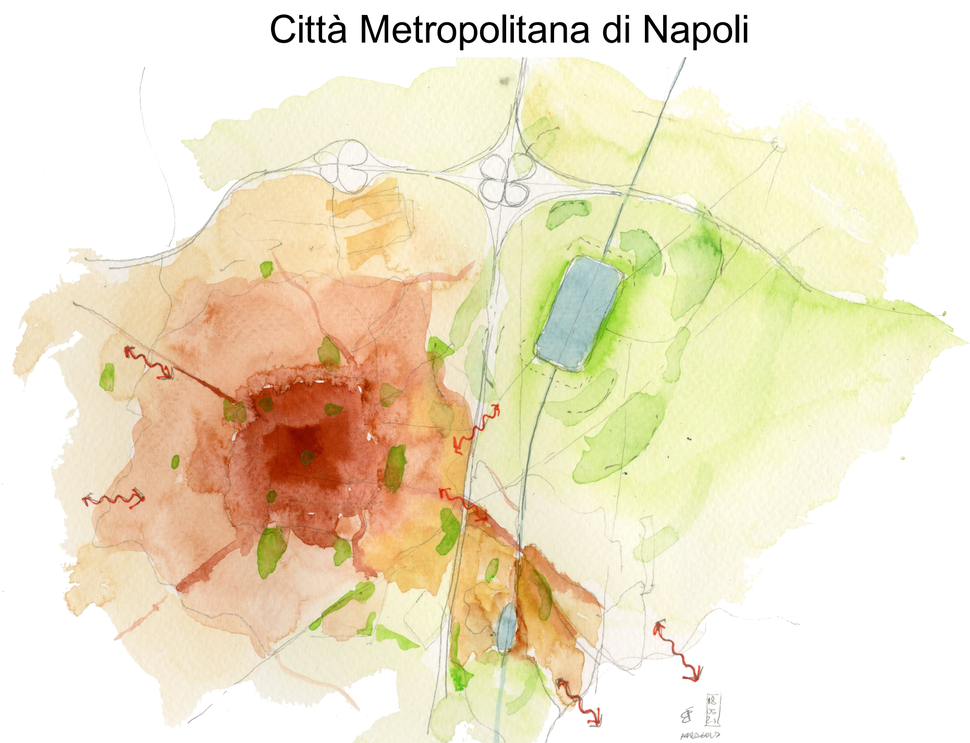

PIANO URBANISTICO COMUNALE
(Lr 16/2004 - Regolamento 5/2011)

Sistema della mobilità esistente - classificazione funzionale

Tavola D.02 Scala 1: 6.500	Convenzione del 9 ottobre 2020	Firma
	Progettista GNOSIS progetti soc. coop.	
	ROGER & C. soc. coop a r.l.	
	Collaboratore Ing. Viviana De Salvatore	
	Valutazione ambientale strategica Arch. Pio Castiello	
	Geologia e microzonazione sismica Dott. Giovanni De Falco	
	Uso agricolo dei suoli Sistemi territoriali s.r.l.	
	Analisi socio - economica Dott.ssa Giulia Cianciulli	
	Commissario Prefettizio Dott.ssa Anna Nigro	
	R.U.P. Arch. Agnese Castaldo	
	Dirigente Settore Urbanistica Ing. Domenico Maiello	Timbro
giugno 2021	Carta Tecnica Regionale della Campania 2011	Nome file D.02-Sistema mobilità esistente-classificazione funzionale.pdf

Legenda

- Confine comunale Afragola
- Confine comuni limitrofi
- Centro abitato (DGC n.36 del 23.02.1999)

Sistema della mobilità - Classificazione funzionale

grafo

- A - autostrada
- B - extraurbana principale
- C - extraurbana secondaria
- E - urbana di quartiere
- F - extraurbana locale
- F - urbana locale
- esterno

nodo intersezione a raso con:

- confluenza tra strade appartenenti alla rete primaria
- confluenza di strade appartenenti alla rete primaria e alla rete principale
- confluenza di strade apparteneneti alla rete principale
- confluenza di strade appartenenti alla rete principale e alla rete secondaria
- confluenza di strade appartenenti alla rete secondaria
- confluenza di strade appartenenti alla rete secondaria e alla rete locale
- confluenza di strade appartenenti alla rete locale

Parcheggio

- P di destinazione (punto 1b del Dm 41/1990)
- P di dissuasione (punto 1c del Dm 41/1990)

Impianto distribuzione carburante (Dgr Campania 8835/1999)

- chiosco
- stazione di rifornimento
- stazione di servizio

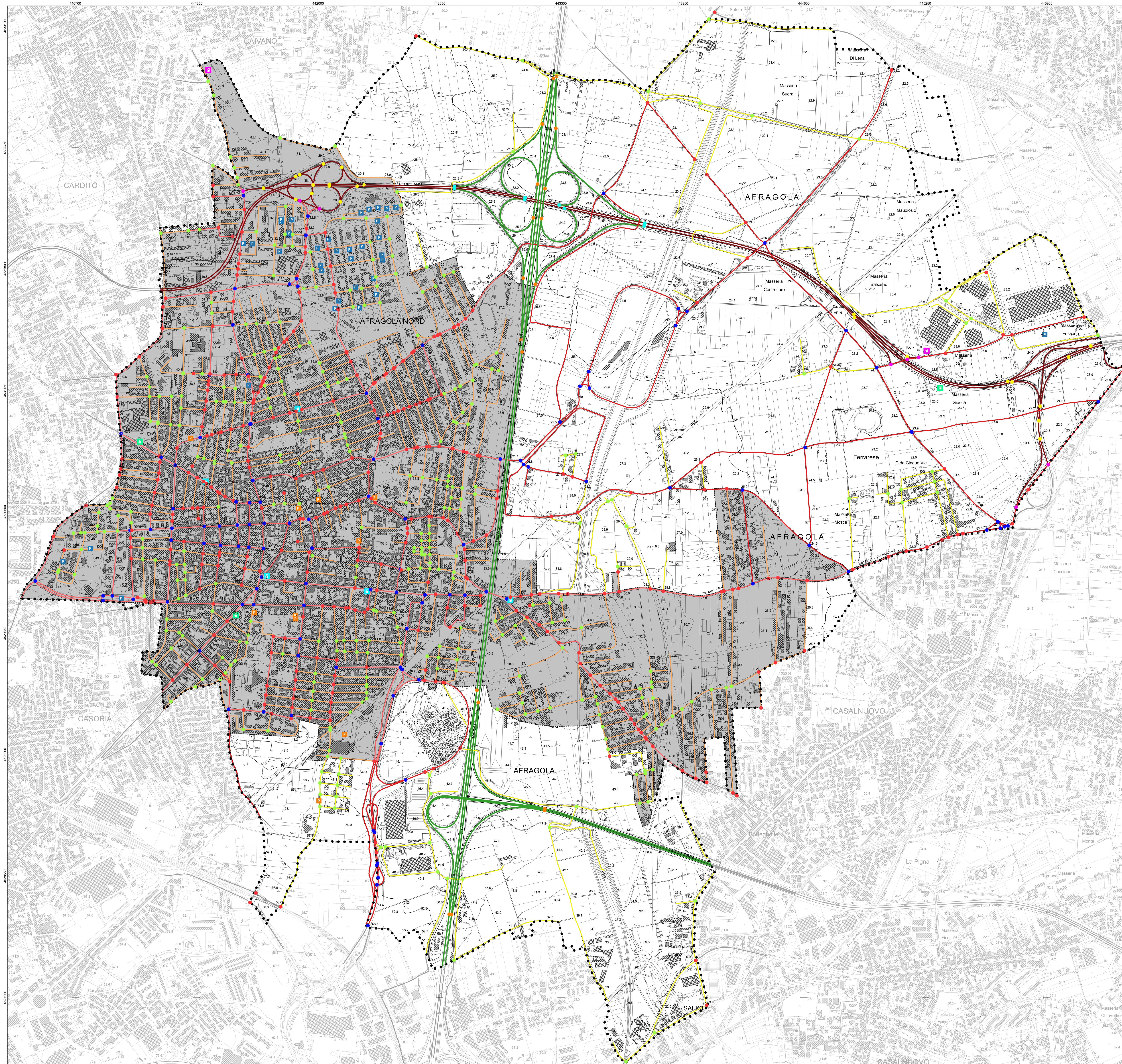

REGIONE CAMPANIA

CARTA TECNICA NUMERICA REGIONALE

derivata dal DataBase Topografico

Elementi n° 447081-447082-448053-448054

Scala 1:6 500

120 metri 0 325 650 metri

DATI INFORMATIVI
RAPPRESENTAZIONE CONFORME UNIVERSALE TRASVERSA DI MERCATORE (UTM)
SISTEMA DI RIFERIMENTO: ETRS89, realizzazione ETRF2000 (epoca 2008); ellissoide GR80; longitudine da Greenwich
ALTIMETRIA: in metri riferita al mareografo di Genova (1942)
TAGLIO CARTOGRAFICO: Sistema Geografico ED50 (Ellissoide internazionale con orientamento medio europeo)
EQUIDISTANZA: Curve di livello ordinarie 5 m (per le curve tratteggiate 2,5 m)

COORDINATE DEI VERTICI DELL'ELEMENTO

SISTEMA		VERTICE NO	NE	SO	SE
GEOGRAFICO ETRS89	φ	40°56'56"	40°56'56"	40°55'26"	40°55'26"
	λ	14°17'27"	14°19'57"	14°17'27"	14°19'57"
UTM-ETRF2000 Fuso 33	N	4533333	4533306	4530558	4530530
	E	440311	443818	440288	443797
UTM-ED50 Fuso 33	N	4533527	4533500	4530752	4530724
	E	440380	443887	440358	443866
GAUSS BOAGA-Roma40 Fuso Est	N	4533341	4533313	4530565	4530538
	E	2460319	2463826	2460297	2463805

Le coordinate segnate in cornice sono nel sistema UTM - ETRF2000
La parametratura UTM-ED50 è indicata in cornice con il segno convenzionale
La parametratura Gauss Boaga è indicata in cornice con il segno convenzionale
La graduazione geografica è riferita al sistema ETRS89, realizzazione ETRF2000 (2008);

SITUAZIONE 1:50 000 IGM

430 Caserta Ovest	431 Caserta Est	432 Benevento
446-447 Napoli	448 Ercolano	449 Avellino
465 Isola di Procida	466 Sorrento	467 Salerno

SITUAZIONE 1:10 000 E 1:5 000

03	04	01	02
07	4 1 08 3 2	4 1 05 3 2	06
11	12	09	10
15	16	13	14

LIMITI AMMINISTRATIVI
estratti dalla CTRN della Regione Campania ed.2004

LIMITI AMMINISTRATIVI

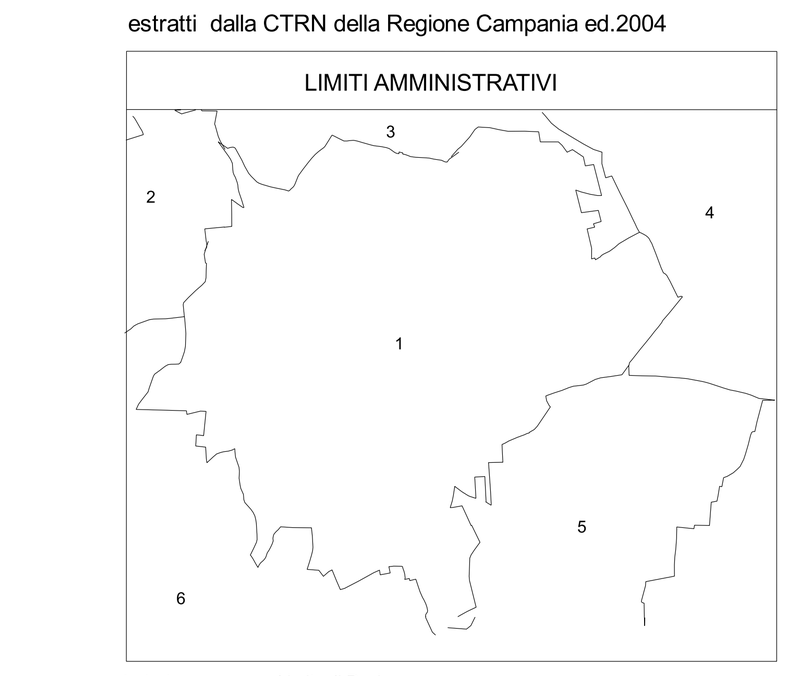

- +-+-+ Limite di Regione
- ······ Limite di Comune

Serie	Fotogramma	Data
0167	0360-0362	07.05.2011
0167	0361-0364	07.05.2011
0167	0361-0365	07.05.2011

REGIONE : Campania

COMUNE :
1 Afragola
2 Cardito
3 Caivano
4 Acerra
5 Casalnuovo di Napoli
6 Casoria

Autostrada; Strada asfaltata, cippo chilometrico, ponte; Strada non asfaltata; Percorso pedonale o ciclabile; Strada in costruzione; Sentiero facile; Tratturo; Mulattiera; Mezzeria stradale e linea spartitraffico; Strada in galleria; Funivia, cabinovia; Seggiovia

Ferrovia a scartamento ordinario; Ferrovia a scartamento ridotto; Tranvia in sede propria e funicolare; Ferrovia in costruzione; Ferrovia in disarmo; Ciglio massicciata; Tratto ferrovia in galleria; Imbocco galleria stradale e ferroviaria; Passaggio a livello; Aeroporto, eliporto; Faro, fanale

Edificio generico; Edificio industriale; Edificio del terziario industriale; Edificio agricolo, stalla, ricovero animali; Edificio di culto, campanile; Cimitero; Cappella, tabernacolo; Torre, ciminiera; Monumento; Edificio in costruzione

Edificio diroccato o rudere; Corpo aggettante; Containers, abitazione precaria; Portico o galleria sotto edificio; Serra; Tettoia o pensilina; Baracca; Serbatoio, cisterna, silos non rappresentabile e rappresentabile; Campeggio; Raffineria

Discarica; Rottamaio; Zona archeologica; Scuola; Spettacolo; Ospedale; Municipio; Tribunale

SERVIZI

Elettrodotto ad alta tensione, con tralicci; Elettrodotto a media tensione, con pali; Cabina elettrica, cabina di trasformazione; Oleodotto; Acquedotto sopraelevato,interrato; Metanodotto; Impianto eolico, fotovoltaico; Antenna per telecomunicazione; Depuratore; Stazione, sottostazione elettrica; Stazione di rifornimento e di servizio

OROGRAFIA

Curva di livello direttrice; Curva direttrice Incerta; Curva di livello ordinaria; Curva ordinaria Incerta; Curva di livello ausiliaria; Ciglio di frana; Scarpata naturale o artificiale; Grotta con accesso verticale, orizzontale; Ghiaione, pietraia; Sabbia, duna, deposito sabbioso; Roccia; Ciglio di area estrattiva, cava

IDROGRAFIA

Corso d'acqua > 5 m; Corso d'acqua < 5 m; Canaletta irrigua o scolina; Vasca o piscina, pozzo; Abbeveratoio, fontana, sorgente; Palude; Briglia, pescaia, cascata; Presa; Condotta forzata; Condotta forzata sotterranea

VEGETAZIONE

Limite di coltura; Limite di tagliata; Limite di bosco; Filare di alberi; Filare di viti; Filare di olivi; Filare di agrumi; Filare di frutteto; Macchia, prato; Bosco fitto; Albero generico, vigneto; Uliveto, frutteto; Agrumeto, larice; Ceduo, abete; Faggio, pino; Cipresso, eucalipto; Leccio, quercia; Pioppo, castagno

CONFINI

Muro a secco; Muro divisorio; Muro di sostegno; Palizzata, cancellata, rete, filo spinato; Siepe; Limite comunale; Limite regionale

PUNTI TOPOGRAFICI

Vertice della rete IGM95; Vertice della rete regionale di raffittimento; Caposaldo di livellazione